



1069CH03

## जल संसाधन

# 3



“पिंकी, क्या तुम ने टी.वी. पर असम में आई बाढ़ पर दिल दहलाने वाली रिपोर्ट देखी? हे भगवान! उसने क्या प्रलय मचाई है - रास्ते में जो कुछ आया बर्बाद कर दिया और बहा ले गई।”

“हाँ चिट्टू, मैंने देखा। क्या यह आश्चर्यजनक नहीं है कि जल जीवन दे भी सकता है और ले भी सकता है। हम पानी के बिना क्या करेंगे? मेरे पिताजी मुझे बता रहे थे कि उनके कारखाने में बहुत सारी चीज़ों के लिए काफ़ी जल की आवश्यकता होती है। क्या तुम जानते हो कि मशीनों को ठंडा करने के लिए भी जल की आवश्यकता होती है। कारखाना भी जल विद्युत संयंत्र द्वारा पैदा की हुई बिजली से चलता है। अब मैं समझ सकती हूँ कि विभिन्न युगों में मानव, नदियों और अन्य जल स्रोतों जैसे - झरनों, झीलें, पोखरों और मरुदानों के आस-पास क्यों बसता था।”



जैसा कि आप जानते हैं कि तीन-चौथाई धरातल जल से ढका हुआ है, परंतु इसमें प्रयोग में लाने योग्य अलवणीय जल का अनुपात बहुत कम है। यह अलवणीय जल हमें सतही अपवाह और भौमजल स्रोत से प्राप्त हाता है, जिनका लगातार नवीकरण और पुनर्भरण जलीय चक्र द्वारा होता रहता है। सारा जल जलीय चक्र में गतिशील रहता है जिससे जल नवीकरण सुनिश्चित होता है।

आप को आश्चर्य हो रहा होगा कि जब पृथ्वी का तीन-चौथाई भाग जल से घिरा है और जल एक नवीकरण योग्य संसाधन है तब भी विश्व के अनेक देशों और क्षेत्रों में जल की कमी कैसे है? ऐसी भविष्यवाणी क्यों की जा रही है कि 2025 में 20 करोड़ लोग जल की नितांत कमी झेलेंगे?

**जल दुर्लभता और जल संरक्षण एवं प्रबंधन की आवश्यकता**

जल के विशाल भंडार और इसके नवीकरण योग्य गुणों के होते हुए यह सोचना भी मुश्किल है कि हमें जल दुर्लभता का सामना करना पड़ सकता है। जैसे ही हम जल की कमी की बात करते हैं तो हमें तत्काल ही कम वर्षा वाले क्षेत्रों या सूखाग्रस्त इलाकों का ध्यान आता है। हमारे मानस पटल पर तुरंत राजस्थान के मरुस्थल और जल से भरे मटके संतुलित करती हुई और जल भरने के लिए लंबा रास्ता तय करती पनिहारिनों के चित्र चित्रित हो जाते हैं। यह सच है कि वर्षा में वार्षिक और मौसमी परिवर्तन के कारण जल संसाधनों की उपलब्धता में

समय और स्थान के अनुसार विभिन्नता है। परंतु अधिकतया जल की कमी इसके अतिशोषण, अत्यधिक प्रयोग और समाज के विभिन्न वर्गों में जल के असमान वितरण के कारण होती है।

क्या यह संभव है कि किसी क्षेत्र में प्रचुर मात्रा में जल संसाधन होने के बावजूद भी वहाँ जल की दुर्लभता हो? हमारे कई शहर इसके उदाहरण हैं। अतः जल दुर्लभता अत्यधिक और बढ़ती जनसंख्या और उसके परिणामस्वरूप जल की बढ़ती माँग और उसके असमान


वितरण का परिणाम हो सकता है। जल, अधिक जनसंख्या के लिए घरेलू उपयोग में ही नहीं बल्कि अधिक अनाज उगाने के लिए भी चाहिए। अतः अनाज का उत्पादन बढ़ाने के लिए जल संसाधनों का अतिशोषण करके ही सिंचित क्षेत्र बढ़ाया जा सकता है और शुष्क ऋतु में भी खेती की जा सकती है। सिंचित कृषि में जल का सबसे ज्यादा उपयोग होता है। शुष्क कृषि तकनीकों तथा सूखा प्रतिरोधी फसलों के विकास द्वारा अब कृषि क्षेत्र में क्रांति लाने की आवश्यकता है।



**WATER, WATER EVERYWHERE, NOT A DROP TO DRINK:** After a heavy downpour, a boy collects drinking water in Kolkata. Life in the city and its adjacent districts was paralysed as incessant overnight rain, measuring a record 180 mm, flooded vast areas and disrupted traffic.



**A Kashmiri earthquake survivor carries water in the snow in a devastated village.**



एक ओर इजराइल जैसे 25 सेमी. औसत वार्षिक वर्षा वाले देश में जल का कोई अभाव नहीं है तो दूसरी ओर 114 सेमी. औसत वार्षिक वर्षा वाले हमारे देश में प्रति वर्ष किसी भाग में सूखा अवश्य पड़ता है। देश में जल की उपलब्धता और उसके स्वरूप के अनुसार समुचित जलप्रबंधन न होने के कारण ही वर्षा का जल नदी-नालों में तेजी से बहकर समुद्र में चला जाता है जिससे वर्षा के बाद के लगभग नौ महीने देश के लिए पानी की कमी के होते हैं। ये ही मूल कारण हैं देश में जलीय अभाव के, जिसे हम उचित प्रबंधन के द्वारा ही नियंत्रित कर सकते हैं।

चित्र 3.1 – पानी की कमी/दुर्लभता



आपने टेलीविजन विज्ञापनों में देखा होगा कि बहुत से किसानों के खेतों पर अपने निजी कुएँ और नलकूप हैं जिनसे सिंचाई करके वे उत्पादन बढ़ा रहे हैं। परंतु आपने सोचा है कि इसका परिणाम क्या हो सकता है? इसके कारण भूमि जलस्तर नीचे गिर सकता है और लोगों के लिए जल की उपलब्धता में कमी हो सकती है और भोजन सुरक्षा खतरे में पड़ सकती है।

स्वतंत्रता के बाद भारत में तेजी से औद्योगिकरण और शहरीकरण हुआ और विकास के अवसर प्राप्त हुए। आजकल हर जगह बहुराष्ट्रीय कंपनियाँ (MNCs) बड़े औद्योगिक घरानों के रूप में फैली हुई हैं। उद्योगों की बढ़ती हुई संख्या के कारण अलवणीय जल संसाधनों पर दबाव बढ़ रहा है। उद्योगों को अत्यधिक जल के अलावा उनको चलाने के लिए ऊर्जा की भी आवश्यकता होती है और इसकी काफी हद तक पूर्ति जल विद्युत से होती है। वर्तमान समय में भारत में कुल विद्युत का लगभग 22 प्रतिशत भाग जल विद्युत से प्राप्त होता है। इसके अलावा शहरों की बढ़ती संख्या और जनसंख्या तथा शहरी जीवन शैली के कारण न केवल जल और ऊर्जा की आवश्यकता में बढ़ोतरी हुई है अपितु इनसे संबंधित समस्याएँ और भी गहरी हुई हैं। यदि आप शहरी आवास समितियों या कालोनियों पर नज़र डालें तो आप पाएँगे कि उनके अंदर जल पूर्ति के लिए नलकूप स्थापित किए गए हैं। इसमें कोई आश्चर्य नहीं है कि शहरों में जल संसाधनों का अति शोषण हो रहा है और इनकी कमी होती जा रही है।

अब तक हमने जल दुर्लभता के मात्रात्मक पहलू की ही बात की है। आओ, हम ऐसी स्थिति के बारे में विचार करें जहाँ लोगों की आवश्यकता के लिए काफ़ी जल संसाधन हैं, परंतु फिर भी इन क्षेत्रों में जल की दुर्लभता है। यह दुर्लभता जल की खराब गुणवत्ता के कारण हो सकती है। पिछले कुछ वर्षों से यह चिंता का विषय बनता जा रहा है कि लोगों की आवश्यकता के लिए प्रचुर मात्रा में जल उपलब्ध होने के बावजूद यह घरेलू और औद्योगिक अपशिष्टों, रसायनों, कीटनाशकों और कृषि में प्रयुक्त उर्वरकों द्वारा प्रदूषित है और मानव उपयोग के लिए खतरनाक है।

भारत की नदियाँ विशेषकर छोटी सरिताएँ, जहरीली धाराओं में परिवर्तित हो गई हैं और बड़ी नदियाँ जैसे गंगा और यमुना कोई भी शुद्ध नहीं हैं। बढ़ती जनसंख्या, कृषि आधुनिकीकरण, नगरीकरण और औद्योगिकीकरण का भारत की नदियों पर अत्यधिक दुष्प्रभाव है और हर दिन गहराता जा रहा है... इससे संपूर्ण जीवन खतरे में है।

स्रोत – द सिटीज़न्स फ़िफ़थ रिपोर्ट, सी एस ई, 1999

आपने अनुभव कर लिया होगा कि समय की माँग है कि हम अपने जल संसाधनों का संरक्षण और प्रबंधन करें, स्वयं को स्वास्थ्य संबंधी खतरों से बचाएँ, खाद्यान्न सुरक्षा, अपनी आजीविका और उत्पादक क्रियाओं की निरंतरता को सुनिश्चित करें, और हमारे प्राकृतिक पारितंत्रों को निम्नीकृत (degradation) होने से बचाएँ। जल संसाधनों के अतिशोषण और कुप्रबंधन से इन संसाधनों का हास हो सकता है और पारिस्थितिकी संकट की समस्या पैदा हो सकती है जिसका हमारे जीवन पर गंभीर प्रभाव हो सकता है।

#### क्रियाकलाप

अपने दिन-प्रतिदिन के अनुभव के आधार पर जल संरक्षण के लिए एक संक्षिप्त प्रस्ताव लिखें।

### बहु-उद्देशीय नदी परियोजनाएँ और समन्वित जल संसाधन प्रबंधन

हम जल का संरक्षण और प्रबंधन कैसे करें? पुरातत्व वैज्ञानिक और ऐतिहासिक अभिलेख/दस्तावेज (record) बताते हैं कि हमने प्राचीन काल से सिंचाई के लिए पत्थरों और मलबे से बाँध, जलाशय अथवा झीलों के तटबंध और नहरों जैसी उत्कृष्ट जलीय कृतियाँ बनाई हैं। इसमें कोई आश्चर्य नहीं कि हमने यह परिपाटी आधुनिक भारत में भी जारी रखी है और अधिकतर नदियों के बेसिनों में बाँध बनाए हैं।

#### प्राचीन भारत में जलीय कृतियाँ

- ईसा से एक शताब्दी पहले इलाहाबाद के नजदीक श्रिंगवेरा में गंगा नदी की बाढ़ के जल को संरक्षित करने के लिए एक उत्कृष्ट जल संग्रहण तंत्र बनाया गया था।

- चन्द्रगुप्त मौर्य के समय बृहत् स्तर पर बाँध, झील और सिंचाई तंत्रों का निर्माण करवाया गया।
- कलिंग (ओडिशा), नागार्जुनकोंडा (आंध्र प्रदेश) बेन्नूर (कर्नाटक) और कोल्हापुर (महाराष्ट्र) में उत्कृष्ट सिंचाई तंत्र होने के सबूत मिलते हैं।
- अपने समय की सबसे बड़ी कृत्रिम झीलों में से एक, भोपाल झील, 11वीं शताब्दी में बनाई गई।
- 14वीं शताब्दी में इल्तुतमिश ने दिल्ली में सिरी फोर्ट क्षेत्र में जल की सप्लाई के लिए हौज खास (एक विशिष्ट तालाब) बनवाया।

स्रोत – डाईंग विज़डम, सी एस ई, 1997



चित्र 3.2 – हीराकुड बाँध

बाँध क्या हैं और वे हमें जल संरक्षण और प्रबंधन में कैसे सहायक हैं? परम्परागत बाँध, नदियों और वर्षा जल को इकट्ठा करके बाद में उसे खेतों की सिंचाई के लिए उपलब्ध करवाते थे। आज कल बाँध सिर्फ सिंचाई के लिए नहीं बनाए जाते अपितु उनका उद्देश्य विद्युत उत्पादन, घरेलू और औद्योगिक उपयोग, जल आपूर्ति, बाढ़ नियंत्रण, मनोरंजन, आंतरिक नौचालन और मछली पालन भी है। इसलिए बाँधों को बहुउद्देशीय परियोजनाएँ भी कहा जाता है जहाँ एकत्रित जल के अनेकों उपयोग समन्वित होते हैं। उदाहरण के तौर पर सतलुज-ब्यास बेसिन में भाखड़ा-नांगल परियोजना जल विद्युत उत्पादन और सिंचाई दोनों के काम में आती है। इसी प्रकार महानदी बेसिन में हीराकुड परियोजना जलसंरक्षण और बाढ़ नियंत्रण का समन्वय है।

बाँध बहते जल को रोकने, दिशा देने या बहाव कम करने के लिए खड़ी की गई बाधा है जो आमतौर पर जलाशय, झील अथवा जलभरण बनाती हैं। बाँध का अर्थ जलाशय से लिया जाता है न कि इसके ढाँचे से। अधिकतर बाँधों में एक ढलवाँ हिस्सा होता है जिसके ऊपर से या अन्दर से जल रुक-रुक कर या लगातार बहता है। बाँधों का वर्गीकरण उनकी संरचना और उद्देश्य या ऊँचाई के अनुसार किया जाता है। संरचना और उनमें प्रयुक्त पदार्थों के आधार पर बाँधों को लकड़ी के बाँध, तटबंध बाँध या पक्का बाँध के अलावा कई उपवर्गों में बाँटा जा सकता है। ऊँचाई के अनुसार बाँधों को बड़े बाँध और मुख्य बाँध या नीचे बाँध, मध्यम बाँध और उच्च बाँधों में वर्गीकृत किया जा सकता है।

स्वतंत्रता के बाद शुरू की गई समन्वित जल संसाधन प्रबंधन उपागम पर आधारित बहुउद्देशीय परियोजनाओं को उपनिवेश काल में बनी बाधाओं को पार करते हुए देश को विकास और समृद्धि के रास्ते पर ले जाने वाले वाहन के रूप में देखा गया। जवाहरलाल नेहरू गर्व से बाँधों को 'आधुनिक भारत के मंदिर' कहा करते थे। उनका मानना था कि इन परियोजनाओं के चलते कृषि और ग्रामीण अर्थव्यवस्था, औद्योगिकीकरण और नगरीय अर्थव्यवस्था समन्वित रूप से विकास करेगी।

पिछले कुछ वर्षों में बहुउद्देशीय परियोजनाएँ और बड़े बाँध कई कारणों से परिनिरिक्षण और विरोध के विषय बन

### क्रियाकलाप

परंपरागत तरीकों से बाँध बनाने की कलाविधि और सिंचाई कार्यों के बारे में अधिक पता लगाएँ।

हमने अषाढ़ में फसलें बोई हैं  
हम भद्रा में भादु लाएँगे  
बाढ़ से दामोदर फैल गई है  
नाव इसमें नहीं चलेंगी  
ओह! दामोदर, हम आपके पैर पड़ते हैं  
बाढ़ का कहर कुछ कम करो  
भादु एक साल बाद आएगा  
अपनी सतह पर नाव चलने दो

(यह लोकप्रिय भादु गीत दामोदर घाटी क्षेत्र में गाया जाता है जो शोक की नदी कही जाने वाली दामोदर नदी में बाढ़ के दौरान आने वाली समस्याओं का वर्णन करता है।)



गए हैं। नदियों पर बाँध बनाने और उनका बहाव नियंत्रित करने से उनका प्राकृतिक बहाव अवरुद्ध होता है, जिसके कारण तलछट बहाव कम हो जाता है और अत्यधिक तलछट जलाशय की तली पर जमा होता रहता है जिससे नदी का तल अधिक चट्टानी हो जाता है और नदी जलीय जीव-आवासों में भोजन की कमी हो जाती है। बाँध नदियों को टुकड़ों में बाँट देते हैं जिससे विशेषकर अंडे देने की ऋतु में जलीय जीवों का नदियों में स्थानांतरण अवरुद्ध हो जाता है। बाढ़ के मैदान में बनाए जाने वाले जलाशयों द्वारा वहाँ मौजूद वनस्पति और मिट्टियाँ जल में डूब जाती हैं जो कालांतर में अपघटित हो जाती हैं।

बहुउद्देशीय परियोजनाएँ और बड़े बाँध नए पर्यावरणीय आंदोलनों जैसे – ‘नर्मदा बचाओ आंदोलन’ और ‘टिहरी बाँध आंदोलन’ के कारण भी बन गए हैं। इन परियोजनाओं का विरोध मुख्य रूप से स्थानीय समुदायों के वृहद स्तर पर विस्थापन के कारण है। आमतौर पर स्थानीय लोगों को उनकी जमीन, आजीविका और संसाधनों से लगाव एवं नियंत्रण देश की बेहतरी के लिए कुर्बान करना पड़ता है। इसलिए, अगर स्थानीय लोगों को इन परियोजनाओं का लाभ नहीं मिल रहा है तो किसको मिल रहा है? शायद जमींदारों और बड़े किसानों को या उद्योगपतियों और कुछ नगरीय केंद्रों को। गाँव के भूमिहीनों को लीजिए, क्या वे वास्तव में ऐसी परियोजनाओं से लाभ उठाते हैं?

सिंचाई ने कई क्षेत्रों में फसल प्रारूप परिवर्तित कर दिया है जहाँ किसान जलगहन और वाणिज्य फसलों की ओर आकर्षित हो रहे हैं। इससे मृदाओं के लवणीकरण जैसे गंभीर पारिस्थितिकीय परिणाम हो सकते हैं। इसी दौरान इसने अमीर

नर्मदा बचाओ आंदोलन एक गैर सरकारी संगठन (एन जी ओ) है जो जनजातीय लोगों, किसानों, पर्यावरणविदों और मानवाधिकार कार्यकर्ताओं को गुजरात में नर्मदा नदी पर सरदार सरोवर बाँध के विरोध में लामबंद करता है। मूल रूप से शुरू में यहाँ आंदोलन जंगलों के बाँध के पानी में डूबने जैसे पर्यावरणीय मुद्दों पर केंद्रित था हाल ही में इस आंदोलन का लक्ष्य बाँध से विस्थापित गरीब लोगों को सरकार से संपूर्ण पुनर्वास सुविधाएँ दिलाना हो गया है।

लोगों ने सोचा कि उनकी यातनाएँ व्यर्थ नहीं जाएगी... विस्थापन का शोक स्वीकार किया यह विश्वास करके की सिंचाई के प्रसार से वे मालामाल हो जाएँगे। प्रायः रिहंद के

उत्तरजीवियों ने हमें बताया कि उन्होंने अपने कष्टों को देश के लिए कुर्बानी के रूप में स्वीकार किया। परंतु अब तीस साल के कड़े अनुभव के बाद, जब उनकी आजीविका और अधिक जोखिमपूर्ण हो गई है, पूछते जा रहे हैं – “हमें ही देश के लिए कुर्बानी देने के लिए क्यों चुना गया?”

स्रोत – एस. शर्मा, बेली आफ द रिवर, ट्राईबल कनफ्लिक्ट्स ओवर डेवलपमेंट इन नर्मदा वैली, ए. बावीस्कर, 1995 से उद्धृत।

### क्या आप जानते हैं?

सरदार सरोवर-बाँध गुजरात में नर्मदा नदी पर बनाया गया है। यह भारत की एक बड़ी जल संसाधन परियोजना है जिसमें चार राज्य – महाराष्ट्र, मध्य प्रदेश, गुजरात तथा राजस्थान सम्मिलित हैं। सरदार सरोवर परियोजना गुजरात (9490 गांवों तथा 173 कस्बों) तथा राजस्थान (124 गांवों) के सूखा ग्रस्त तथा मरुस्थलीय भागों की जल को आवश्यकता को पूरा करेगी।

स्रोत—<http://www.sardarsarovardam.org/project.aspx>

भूमि मालिकों और गरीब भूमिहीनों में सामाजिक दूरी बढ़ाकर सामाजिक परिदृश्य बदल दिया है। जैसा कि हम देख सकते हैं कि बाँध उसी जल के अलग-अलग उपयोग और लाभ चाहने वाले लोगों के बीच संघर्ष पैदा करते हैं। गुजरात में साबरमती बेसिन में सूखे के दौरान नगरीय क्षेत्रों में अधिक जल आपूर्ति देने पर परेशान किसान उपद्रव पर उतारू हो गए। बहुउद्देशीय परियोजनाओं के लागत और लाभ के बँटवारे को लेकर अंतर्राज्यीय झगड़े आम होते जा रहे हैं।

### क्या आप जानते हैं?

क्या आप जानते हैं कि कृष्णा-गोदावरी विवाद की शुरुआत महाराष्ट्र सरकार द्वारा कोयना पर जल विद्युत परियोजना के लिए बाँध बनाकर जल की दिशा परिवर्तन कर कर्नाटक और आंध्र प्रदेश सरकारों द्वारा आपत्ति जताए जाने से हुई। इससे इन राज्यों में पड़ने वाले नदी के निचले हिस्सों में जल प्रवाह कम हो जाएगा और कृषि और उद्योग पर विपरीत असर पड़ेगा।

### क्रियाकलाप

अंतर्राज्यीय जल विवादों की एक सूची तैयार करें।





भारत - मुख्य नदियाँ और बाँध



नदी परियोजनाओं पर उठी अधिकतर आपत्तियाँ उनके उद्देश्यों में विफल हो जाने पर हैं। यह एक विडंबना ही है कि जो बाँध बाढ़ नियंत्रण के लिए बनाए जाते हैं उनके जलाशयों में तलछट जमा होने से वे बाढ़ आने का कारण बन जाते हैं। अत्यधिक वर्षा होने की दशा में तो बड़े बाँध भी कई बार बाढ़ नियंत्रण में असफल रहते हैं। आपने पढ़ा होगा कि वर्ष 2006 में महाराष्ट्र और गुजरात में भारी वर्षा के दौरान बाँधों से छोड़े गए जल की वजह से बाढ़ की स्थिति और भी विकट हो गई। इन बाढ़ों से न केवल जान और माल का नुकसान हुआ अपितु बृहत् स्तर पर मृदा अपरदन भी हुआ। बाँध के जलाशय पर तलछट जमा होने का अर्थ यह भी है कि यह तलछट जो कि एक प्राकृतिक उर्वरक है बाढ़ के मैदानों तक नहीं पहुँचती जिसके कारण भूमि निम्नीकरण की समस्याएँ बढ़ती हैं। यह भी माना जाता है कि बहुउद्देशीय योजनाओं के कारण भूकंप आने

की संभावना भी बढ़ जाती है और अत्यधिक जल के उपयोग से जल-जनित बीमारियाँ, फसलों में कीटाणु-जनित बीमारियाँ और प्रदूषण फैलते हैं।

## वर्षा जल संग्रहण

बहुत से लोगों का मानना है कि बहुउद्देशीय परियोजनाओं के अलाभप्रद असर और उन पर उठे विवादों के चलते वर्षाजल संग्रहण तंत्र इनके सामाजिक-आर्थिक और पारिस्थितिक तौर पर व्यवहार्य विकल्प हो सकते हैं। प्राचीन भारत में उत्कृष्ट जलीय निर्माणों के साथ-साथ जल संग्रहण ढाँचे भी पाए जाते थे। लोगों को वर्षा पद्धति और मृदा के गुणों के बारे में गहरा ज्ञान था। उन्होंने स्थानीय पारिस्थितिकीय परिस्थितियों और उनकी जल आवश्यकतानुसार वर्षाजल, भौमजल, नदी जल और बाढ़ जल संग्रहण के अनेक तरीके विकसित कर लिए थे। पहाड़ी और पर्वतीय क्षेत्रों में लोगों ने 'गुल' अथवा

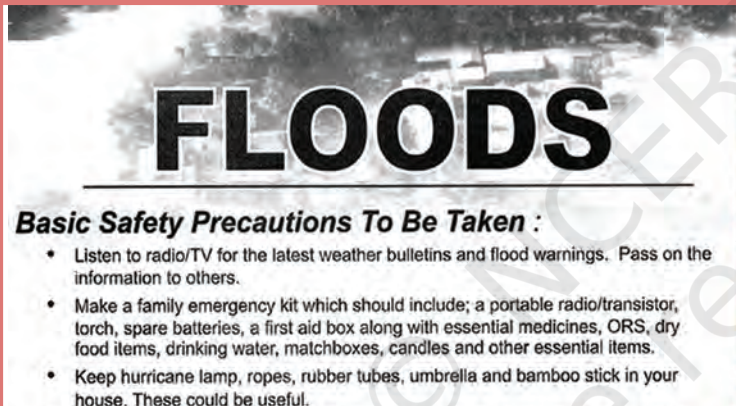
# FLOODS

### Basic Safety Precautions To Be Taken :


- Listen to radio/TV for the latest weather bulletins and flood warnings. Pass on the information to others.
- Make a family emergency kit which should include; a portable radio/transistor, torch, spare batteries, a first aid box along with essential medicines, ORS, dry food items, drinking water, matchboxes, candles and other essential items.
- Keep hurricane lamp, ropes, rubber tubes, umbrella and bamboo stick in your house. These could be useful.
- Keep your cash, jewellery, valuables, important documents etc. in a safe place.
- If there is a flood, move along with your family members and cattle to safe areas like relief camps, evacuation centres, elevated grounds where you can take shelter.
- Turn off power and gas connections before leaving your house.

### During floods


- Don't enter into flood waters; it could be dangerous.
- Don't allow children to play in or near flood waters.
- Stay away from sewerage line, gutters, drains, culverts etc.
- Be careful of snakes; snakebites are common during floods.
- Stay away from electric poles and fallen power-lines to avoid electrocution.
- Don't use wet electrical appliances - get them checked before use.
- Eat freshly cooked and dry food. Always keep your food covered.
- Use boiled and filtered drinking water.
- Keep all drains, gutters near your house clean.
- Stagnation of water can breed vector/water-borne diseases. In case of sickness, seek medical assistance.
- Use bleaching powder and lime to disinfect the surroundings.



### THE RIDE OF HIS LIFE



**UP UP & AWAY** An IAF helicopter rescues a woman and her child from the Dongergaon village of Maharashtra's Hingoli district. In all, 11 choppers were pressed into rescue operations across the state. (Related reports on P)



**UP UP & AWAY** An IAF helicopter rescues a worker who was trapped in the floodwaters of the Tevi river in Jammu on Thursday.

## Heavy rain drowns Kolkata

### Durga Puja Preparations Go Awry As Met Predicts Downpour For Next 2 Days

**Kolkata:** With two days of incessant rain — and more forecast for the next 48 hours — Kolkata came to a complete halt on Friday. The city has so far recorded 224.4 mm rainfall.


Three people died of electrocution in the southern bridges of the city and three of a family were killed in a road collapse in North 24 Parganas district. Elsewhere in the state, 32 people died and nearly 70,000 houses were damaged. Deaths took up on Friday in the charging of Mahabays — the temples are closed since seven days prior to the start of Durga Puja — signs even as rain lashed the city.

Boats were tied up in the Hooghly, Jalpaiguri Boat Club Lines, Amherst Street, Chitra and Memnagar. People had to wade through waist-deep waters in many areas. Alipore Boatyard Lane, which houses ferries and 500 quarters of Kolkata Police, was flooded. It had been cut off since two days, but Friday's deluge and an accompanying high tide in the Hooghly river left it completely swamped.

Train services were disrupted in both Eastern and South Eastern Railways. Sealdah and Howrah divisions with tracks submerged under water in many places. Six trains, including Jan Shakti Express and Howrah Patna passenger train, were cancelled, while 11 trains, including Pooja Express, Mumbai Mail, Shatabdi Express, Tejas Express, Purj Express and Jangam Express, ran behind schedule. All North Bengal bound trains were diverted through Alimgang Karna line. EMU and Circular railway services were largely affected. However, there was no change in Rajdhani Express schedule. While surface transport was badly hit, there was no disruption in flight operations.

Power blackouts occurred at Howrah, Dum Dum, Tollygunge, Behala, New Alipore, Green Park and large parts of north and south-west Kolkata. The post Salt Lake, too, was flooded. Trains going to the IT Park at Sector V had a rough ride resulting through waterlogged streets. Anxiety was writ large over all schools at Konnagar in north Kolkata as rain seeped in through the gutted drains needs to wash city off sludge. "Every artisan has suffered. While some have been badly damaged, colour has been washed off many idols," said artist Bibha Pal.

"There is a lot of rain and it is not because Durga Puja is over. The city is already facing cost and time overruns. If the rain does not subside soon, delivery schedules will go haywire," said Pradyot Pal, an idol maker. The late monsoon weather caused by a series of depression came as a dampener for the city residents long with their last-minute shopping. City roads were empty with fewer taxis and buses plying on the road.



**BARRELY WADING:** A bus is stuck in a waterlogged street in Kolkata on Friday.

देश के बाढ़ संभावित क्षेत्रों के विषय में जानकारी इकट्ठा कीजिए

जल संसाधन

31

2019-2020

‘कुल’ (पश्चिमी हिमालय) जैसी वाहिकाएँ, नदी की धारा का रास्ता बदलकर खेतों में सिंचाई के लिए बनाई हैं। पश्चिमी भारत, विशेषकर राजस्थान में पीने का जल एकत्रित करने के लिए ‘छत वर्षा जल संग्रहण’ का तरीका आम था। पश्चिम बंगाल में बाढ़ के मैदान में लोग अपने खेतों की सिंचाई के लिए बाढ़ जल वाहिकाएँ बनाते थे। शुष्क और अर्धशुष्क क्षेत्रों में खेतों में वर्षा जल एकत्रित करने के लिए गड्ढे बनाए जाते थे ताकि मृदा को सिंचित किया जा सके और संरक्षित जल को खेती के लिए उपयोग में लाया जा सके। राजस्थान के जिले जैसलमेर में ‘खादीन’ और अन्य क्षेत्रों में ‘जोहड़’ इसके उदाहरण हैं।

राजस्थान के अर्ध-शुष्क और शुष्क क्षेत्रों विशेषकर बीकानेर, फलोदी और बाड़मेर में, लगभग हर घर में पीने का पानी संग्रहित करने के लिए भूमिगत टैंक अथवा ‘टाँका’ हुआ करते थे। इसका आकार एक बड़े कमरे जितना हो सकता है। फलोदी में एक घर में 6.1 मीटर गहरा, 4.27 मीटर लंबा और 2.44 मीटर चौड़ा टाँका था। टाँका यहाँ सुविकसित छत वर्षाजल संग्रहण तंत्र का अभिन्न

## Are you a water harvester?

This monsoon, join us in counting the raindrops



चित्र 3.3



(अ) हैंडपंप के माध्यम से पुनर्भरण




(ब) बेकार पड़े कुएँ के माध्यम से पुनर्भरण

चित्र 3.4 – छत वर्षाजल संग्रहण

- पी वी सी पाइप का इस्तेमाल करके छत का वर्षाजल एकत्रित किया जाता है।
- रेत और ईट प्रयोग करके जल का छनन (filter) किया जाता है।
- भूमिगत पाइप के द्वारा जल हौज तक ले जाया जाता है जहाँ से इसे तुरंत प्रयोग किया जा सकता है।
- हौज से अतिरिक्त जल कुएँ तक ले जाया जाता है।
- कुएँ का जल भूमिगत जल का पुनर्भरण करता है।
- बाद में इस जल का उपयोग किया जा सकता है।







एक कुल से वर्तुल ग्रामीण तालाब बनता है (काजा गाँव के चित्र के अनुसार), जिससे जरूरत पड़ने पर पानी छोड़ सकते हैं।

चित्र 3.5 – वर्षाजल संग्रहण की पारंपरिक विधि

हिस्सा होता है जिसे मुख्य घर या आँगन में बनाया जाता था। वे घरों की ढलवाँ छतों से पाइप द्वारा जुड़े हुए थे। छत से वर्षा का पानी इन नलों से होकर भूमिगत टाँका तक पहुँचता था जहाँ इसे एकत्रित किया जाता था। वर्षा का पहला जल छत और नलों को साफ करने में प्रयोग होता था और उसे संग्रहित नहीं किया जाता था। इसके बाद होने वाली वर्षा का जल संग्रह किया जाता था।

टाँका में वर्षा जल अगली वर्षा ऋतु तक संग्रहित किया जा सकता है। यह इसे जल की कमी वाली ग्रीष्म ऋतु तक पीने का जल उपलब्ध करवाने वाला जल स्रोत बनाता है। वर्षाजल अथवा 'पालर पानी' जैसा कि इसे इन क्षेत्रों में पुकारा जाता है, प्राकृतिक जल का शुद्धतम रूप समझा जाता है। कुछ घरों में तो टाँको के साथ भूमिगत कमरे भी बनाए जाते हैं क्योंकि जल का यह स्रोत इन कमरों को भी ठंडा रखता था जिससे ग्रीष्म ऋतु में गर्मी से राहत मिलती है।

### एक रोचक तथ्य

मेघालय की राजधानी शिलांग में छत वर्षाजल संग्रहण प्रचलित है। यह रोचक इसलिए है क्योंकि चेरापूँजी और माँसिनराम जहाँ विश्व की सबसे अधिक वर्षा होती है, शिलांग से 55 किलोमीटर की दूरी पर ही स्थित है और यह शहर पीने के जल की कमी की गंभीर समस्या का सामना करता है। शहर के लगभग हर घर में छत वर्षा जल संग्रहण की व्यवस्था है। घरेलू जल आवश्यकता की कुल माँग के लगभग 15-25 प्रतिशत हिस्से की पूर्ति छत जल संग्रहण व्यवस्था से ही होती है।

### क्रियाकलाप

अपने क्षेत्र में पाए जाने वाले अन्य वर्षाजल संग्रहण तंत्रों के बारे में पता लगाएँ।

यह दुख की बात है कि आज पश्चिमी राजस्थान में छत वर्षाजल संग्रहण की रीति इंदिरा गांधी नहर से उपलब्ध बारहमासी पेयजल के कारण कम होती जा रही है। हालाँकि कुछ घरों में टाँकों की सुविधा अभी भी है क्योंकि उन्हें नल के पानी का स्वाद पसन्द नहीं है। सौभाग्य से आज भी भारत के कई ग्रामीण और शहरी क्षेत्रों में जल संरक्षण और संग्रहण का यह तरीका प्रयोग में लाया जा रहा है। कर्नाटक के मैसूरु जिले में स्थित एक सूदूर गाँव गंडाथूर में ग्रामीणों ने अपने घर में जल आवश्यकता पूर्ति छत वर्षाजल संग्रहण की व्यवस्था की हुई है। गाँव के लगभग 200 घरों में यह व्यवस्था है और इस गाँव ने वर्षा जल संपन्न गाँव की ख्याति अर्जित की है। यहाँ प्रयोग किए जा रहे वर्षा जल संग्रहण ढाँचों के बारे में अधिक जानकारी के लिए चित्र 3.4 को देखें। इस गाँव में हर वर्ष लगभग 1,000 मिलीमीटर वर्षा होती



छतजल संग्रहण थार के सभी शहरों और ग्रामों में प्रचलित था। वर्षा जल जो कि घरों की ढालू छतों पर गिरता है, उसे पाइप द्वारा भूमिगत टाँका के अंदर ले जाते हैं (भूमि में गोल छिद्र) जो मुख्य घर अथवा आँगन में बना होता है। ऊपर दिखाया गया चित्र दर्शाता है कि जल पड़ोसी की छत से एक लम्बे पाइप के द्वारा लाया जाता है। यहाँ पड़ोसी की छत का उपयोग वर्षा जल को एकत्र करने के लिए किया गया है। चित्र में एक छेद दिखाया गया है जिसके द्वारा वर्षा जल भूमिगत टाँका में चला जाता है।

चित्र 3.6

## बाँस ड्रिप सिंचाई प्रणाली

मेघालय में नदियों व झरनों के जल को बाँस द्वारा बने पाइप द्वारा एकत्रित करके 200 वर्ष पुरानी विधि प्रचलित है। लगभग 18 से 20 लीटर सिंचाई पानी बाँस पाइप में आ जाता है तथा उसे सैकड़ों मीटर की दूरी तक ले जाया जाता है। अंत में पानी का बहाव 20 से 80 बूँद प्रति मिनट तक घटाकर पौधे पर छोड़ दिया जाता है।

**चित्र 1** – पहाड़ी शिखरों पर सदानीरा झरनों की दिशा परिवर्तित करने के लिए बाँस के पाइपों का उपयोग किया जाता है। इन पाइपों के माध्यम से गुरुत्वाकर्षण द्वारा जल पहाड़ के निचले स्थानों तक पहुँचाया जाता है।



**चित्र 2 तथा 3** – बाँस से निर्मित चैनल से पौधे के स्थान तक जल का बहाव परिवर्तित किया जाता है। पौधे तक बाँस पाइप से बनाई व बिछाई गई विभिन्न जल शाखाओं में जल वितरित किया जाता है। पाइपों में जल प्रवाह इनकी स्थितियों में परिवर्तन करके नियंत्रित किया जाता है।

**चित्र 4** – यदि पाइपों को सड़क पार ले जाना हो तो उन्हें भूमि पर ऊँचाई से ले जाया जाता है।



**चित्र 5 व 6** – संकुचित किये हुए चैनल सेक्शन और पथांतरण इकाई जल सिंचाई के अंतिम चरण में प्रयुक्त की जाती है। अंतिम चैनल सेक्शन से पौधे की जड़ों के निकट जल गिराया जाता है।

चित्र 3.7

है और 10 भराई के साथ यहाँ संग्रहण दक्षता 80 प्रतिशत है। यहाँ हर घर लगभग प्रत्येक वर्ष 50,000 मीटर जल का संग्रह और उपयोग कर सकता है। 200 घरों द्वारा हर वर्ष लगभग 1000,000 लीटर जल एकत्रित किया जाता है।

### एक रोचक तथ्य

तमिलनाडु एक ऐसा राज्य है जहाँ पूरे राज्य में हर घर में छत वर्षाजल संग्रहण ढाँचों का बनाना आवश्यक कर दिया गया है। इस संदर्भ में दोषी व्यक्तियों पर कानूनी कार्यवाही हो सकती है।



## क्रियाकलाप

1. सूचना एकत्रित करें कि उद्योग किस प्रकार हमारे जल संसाधनों को प्रदूषित कर रहे हैं?
2. अपने सहपाठियों के साथ मिलकर अपने मोहल्ले में जल विवाद पर एक नाटिका प्रस्तुत करें।

## अभ्यास अभ्यास अभ्यास अभ्यास अभ्यास

### 1. बहुवैकल्पिक प्रश्न

- (i) नीचे दी गई सूचना के आधार पर स्थितियों को 'जल की कमी से प्रभावित' या 'जल की कमी से अप्रभावित' में वर्गीकृत कीजिए।
  - (क) अधिक वार्षिक वर्षा वाले क्षेत्र
  - (ख) अधिक वर्षा और अधिक जनसंख्या वाले क्षेत्र
  - (ग) अधिक वर्षा वाले परंतु अत्यधिक प्रदूषित जल क्षेत्र
  - (घ) कम वर्षा और कम जनसंख्या वाले क्षेत्र
- (ii) निम्नलिखित में से कौन-सा वक्तव्य बहुउद्देशीय नदी परियोजनाओं के पक्ष में दिया गया तर्क नहीं है?
  - (क) बहुउद्देशीय परियोजनाएँ उन क्षेत्रों में जल लाती हैं जहाँ जल की कमी होती है।
  - (ख) बहुउद्देशीय परियोजनाएँ जल बहाव की नियंत्रित करके बाढ़ पर काबू पाती हैं।
  - (ग) बहुउद्देशीय परियोजनाओं से बृहत् स्तर पर विस्थापन होता है और आजीविका खत्म होती है।
  - (घ) बहुउद्देशीय परियोजनाएँ हमारे उद्योग और घरों के लिए विद्युत पैदा करती हैं।
- (iii) यहाँ कुछ गलत वक्तव्य दिए गए हैं। इसमें गलती पहचानें और दोबारा लिखें।
  - (क) शहरों की बढ़ती संख्या, उनकी विशालता और सघन जनसंख्या तथा शहरी जीवन शैली ने जल संसाधनों के सही उपयोग में मदद की है।
  - (ख) नदियों पर बाँध बनाने और उनको नियंत्रित करने से उनका प्राकृतिक बहाव और तलछट बहाव प्रभावित नहीं होता।
  - (ग) गुजरात में साबरमती बेसिन में सूखे के दौरान शहरी क्षेत्रों में अधिक जल आपूर्ति करने पर भी किसान नहीं भड़के।
  - (घ) आज राजस्थान में इंदिरा गांधी नहर से उपलब्ध पेयजल के बावजूद छत वर्षा जल संग्रहण लोकप्रिय हो रहा है।

### 2. निम्नलिखित प्रश्नों के उत्तर लगभग 30 शब्दों में दीजिए।

- (i) व्याख्या करें कि जल किस प्रकार नवीकरण योग्य संसाधन है?
- (ii) जल दुर्लभता क्या है और इसके मुख्य कारण क्या हैं?
- (iii) बहुउद्देशीय परियोजनाओं से होने वाले लाभ और हानियों की तुलना करें।

### 3. निम्नलिखित प्रश्नों के उत्तर लगभग 120 शब्दों में दीजिए।

- (i) राजस्थान के अर्ध-शुष्क क्षेत्रों में वर्षा जल संग्रहण किस प्रकार किया जाता है? व्याख्या कीजिए।
- (ii) परंपरागत वर्षा जल संग्रहण की पद्धतियों को आधुनिक काल में अपना कर जल संरक्षण एवं भंडारण किस प्रकार किया जा रहा है।

